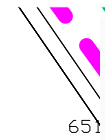

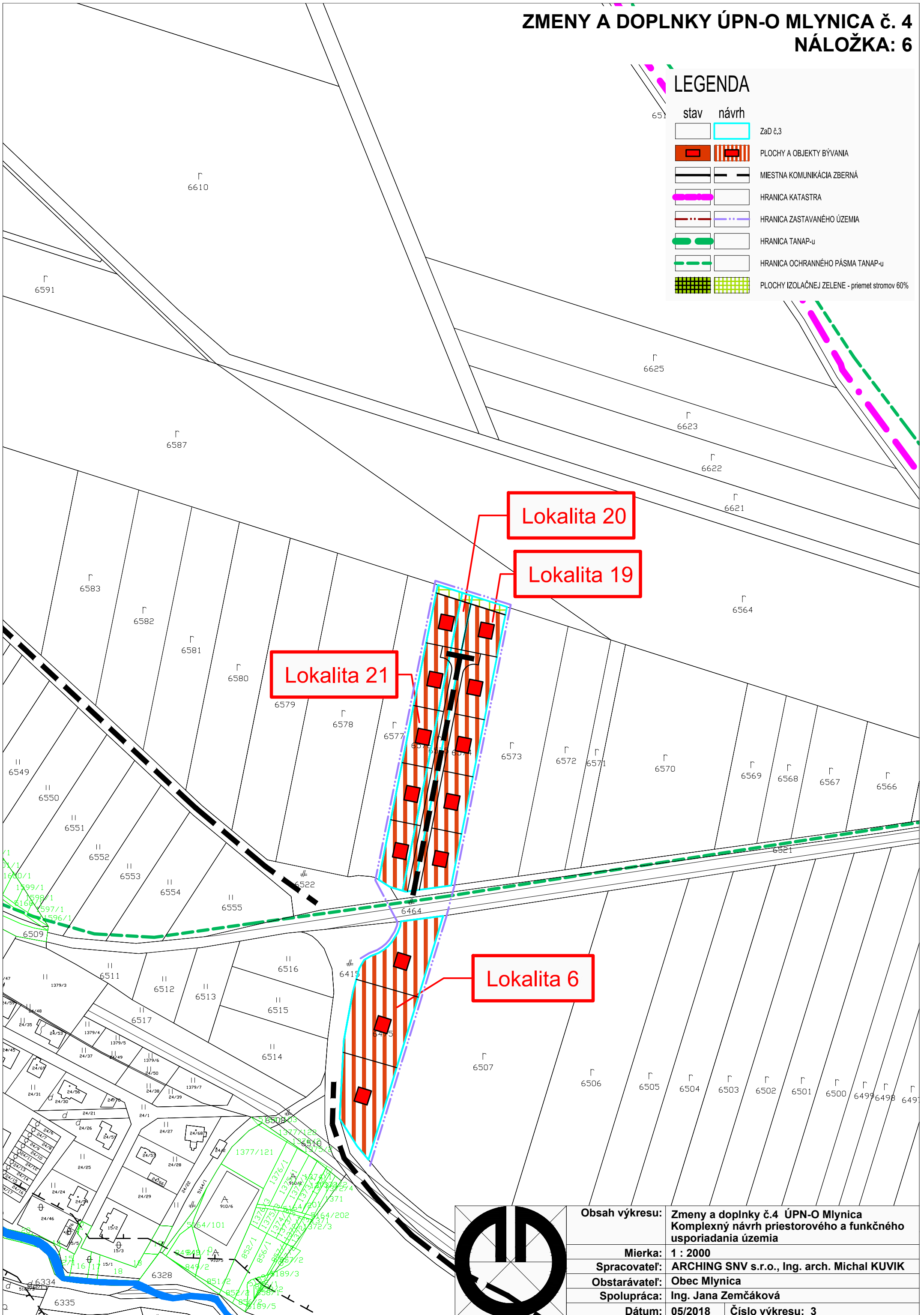


ZMENY A DOPLNKY ÚPN-O MLYNICA Č. 4 NÁLOŽKA: 6



LEGENDA

stav	návrh	
		ZaD č.3
		PLOCHY A OBJEKTY BÝVANIA
		MIESTNA KOMUNIKÁCIA ZBERNÁ
		HRANICA KATASTRA
		HRANICA ZASTAVANÉHO ÚZEMIA
		HRANICA TANAP-U
		HRANICA OCHRANNÉHO PÁSMA TANAP-U
		PLOCHY IZOLAČNEJ ZELENE - priemerný stromov 60%



Obsah výkresu:	Zmeny a doplnky č.4 ÚPN-O Mlynica Komplexný návrh priestorového a funkčného usporiadania územia
Mierka:	1 : 2000
Spracovateľ:	ARCHING SNV s.r.o., Ing. arch. Michal KUVIK
Obstarávateľ:	Obec Mlynica
Spolupráca:	Ing. Jana Zemčáková
Dátum:	05/2018
Číslo výkresu:	3